

Fränkischer Gebirgsweg







































440 km

10.000 Aufstiegsmeter




























24 Etappen

Frankenwald, Fichtelgebirge, Fränkische Scheiz, Frankenalb










































Wegeverlauf (von Blankenstein nach Hersbruck)

	Ort-Ort	Etappe	kumm.		
Blankenstein	0	0	0		
Blankenberg Fachwerkbrücke	2,2	2,2	2,2		
Wiedeturm	1	3,2	3,2		
Kemlas	1,1	4,3	4,3		
Issigau	2,2	6,5	6,5		
Rothleiten	4	10,5	10,5		
Rodesgrün	3,4	13,9	13,9		
Selbitz	3,6	17,5	17,5		
Hüttung	2,2	2,2	19,7		
Schauenstein	3,9	6,1	23,6		
Neudorf	1,6	7,7	25,2		
Günthersdorf	3,5	11,2	28,7		
Schwarzholzwinkel	3,9	15,1	32,6		
Laubersreuth	2,1	17,2	34,7		
Münchberg	3,2	20,4	37,9		
Kleinlosnitz (Bauernhofmuseum)	5,8	5,8	43,7		
Magnetberg Haidberg (697m ü.NN)	5,3	11,1	49		
Markt Zell	1,7	12,8	50,7		
Saalequelle	1,9	1,9	52,6		
Großer Waldstein (877m ü.NN)	2,2	4,1	54,8		
Granitsteinbruch	2,5	6,6	57,3		
Zigeunermühle bei Weißenstadt	1,5	8,1	58,8		
Epprechtstein (798m ü.NN)	4,2	12,3	63		
Kirchenlamitz	3,7	16	66,7		
Niederlamitz	6,9	6,9	73,6		
Ruine Hirschstein (744m ü.NN)	2,3	9,2	75,9		
Großer Kornberg (826m ü.NN)	1,5	10,7	77,4		
Kirchdorf Spielberg	3,2	13,9	80,6		
Dorf Heidelberg	1,8	15,7	82,4		
Schwarzenhammer	3,4	3,4	85,8		
Weiler Hendelhammer	1,7	5,1	87,5		
Leupoldshammer	2,1	7,2	89,6		
Cafe Egerstau	4,8	12	94,4		
Neuhaus a.d.E.	1,9	13,9	96,3		
Kothigenbibersbach	4,6	18,5	100,9		
Bergnersreuth (Gerätemuseum)	2,1	20,6	103		
Röthenbach	2,5	23,1	105,5		
Stadt Arzberg	1,3	24,4	106,8		
Röslatal mit Gsteinigt	1,7	1,7	108,5		
Kohlberg mit Waldenfelswarte (632m ü.N)	1,9	3,6	110,4		
Siebenlindenberg	1,5	5,1	111,9		
Naturfreundehaus Grenzlandhütte	4,6	9,7	116,5		
Dreifaltigkeitskirche Kappel	2,7	12,4	119,2		
Klosterstadt Waldsassen	3,8	16,2	123		
Schupfenteich	2,8	2,8	125,8		



















Wegeverlauf (von Blankenstein nach Hersbruck)

	Ort-Ort	Etappe	kumm.		
Altenhammer	2,1	4,9	127,9		
Steinmühle	2,1	7	130		
Großbüchlberg	4,7	11,7	134,7		
Unterquerung A 93	4,8	16,5	139,5		
Oberteicher Weiher	2,6	19,1	142,1		
Sauerbrunnen	4,6	23,7	146,7		
Markt Fuchsmühl	1,3	25	148		
Felsburg Hackelstein (723m ü.NN)	2,5	2,5	150,5		
Weißenstein mit Burgruine (863m ü.NN)	4,5	7	155		
Platte mit Oberpfalzturm (946m ü.NN)	1,7	8,7	156,7		
Pension Kellermühle	6,7	15,4	163,4		
Gemeinde Pullenreuth	0,9	16,3	164,3		
Gemeinde Neusorg	2,3	2,3	166,6		
Höllbachtal	1,7	4	168,3		
Schwarzenreuth	2,2	6,2	170,5		
Gemeinde Ebnath	1,7	7,9	172,2		
Kapelle „Herz Jesu“ auf Kalvarienberg	0	7,9	172,2		
Kösseinebrunnen	4	11,9	176,2		
Kösseine (939m ü.NN) mit FGV-Unterk.	2,2	14,1	178,4		
Felsburg Großer Haberstein (848m ü.NN)	2	16,1	180,4		
Burgsteinfelsen (869m ü.NN)	0	16,1	180,4		
Kaiser-Wilhelm-Felsen	1,6	17,7	182		
Luisenburg-Felsenlabyrinth	1,6	19,3	183,6		
Dorf Reichenbach	5	5	188,6		
Nagler See	2	7	190,6		
Felsenhöhle Girkelhöhle	2,4	9,4	193		
Felsburg Prinzenfelsen (751m ü.NN)	0	9,4	193		
B 303 – Altes Silberhaus	1,2	10,6	194,2		
Granitblockmeer Platte 885m ü.NN)	2	12,6	196,2		
FGV-Unterkunftshaus Seehaus (922m ü.NN)	2	14,6	198,2		
Felsengipfel Nußhardt (972m ü.NN)	1,8	16,4	200		
Schneeberg mit Backöfele (1051 m ü.NN)	2	18,4	202		
Schneebergbrunnen	0	18,4	202		
Tausendmeterstein	0	18,4	202		
Parkplatz Seehaus an der B 303	5,1	23,5	207,1		
Fichtelseemoor	0	23,5	207,1		
Eisensäuerling Jean-Paul-Brunnen	0	23,5	207,1		
Fichtelsee	1,4	24,9	208,5		
Ortsteil Neubau	2	2	210,5		
Fichtelnaabquelle	1,6	3,6	212,1		
Weißmainfelsen - Weißmainquelle	1	4,6	213,1		
Ochsenkopf (1024 m ü.NN) mit Asenturm	1,4	6	214,5		
Schneeloch	0	6	214,5		
Reissingerbrunnen	1,8	7,8	216,3		
Heilklimatischer Kurort Bischofsgrün	1,2	9	217,5		
Proterobassteinbrüche	0	9	217,5		
Fürstenstein (675m ü.NN)	10	19	227,5		
Goldkronach	1,9	20,9	229,4		

Wegeverlauf (von Blankenstein nach Hersbruck)

	Ort-Ort	Etappe	kumm.		
Goldkronach Ortsmitte	1,9	22,8	231,3		
Schlegelberg Aussicht	3,6	3,6	234,9		
Reuth	1,4	5	236,3		
Steinachtal	0	5	236,3		
Untersteinach	2,7	7,7	239		
Döhlau	2,7	10,4	241,7		
Laineck	2,3	12,7	244		
Eremitage	1,4	14,1	245,4		
Aichig	1,7	15,8	247,1		
Rotmaintal	1,7	1,7	248,8		
Gasthaus Schlehenberg	1,1	2,8	249,9		
Kamerun	2,4	5,2	252,3		
Hagenohe	4	9,2	256,3		
Stadt Creussen	4,3	13,5	260,6		
Quelle Roter Main	8,5	8,5	269,1		
Weiglathal	3,2	11,7	272,3		
Muthmannsreuth	3,1	14,8	275,4		
Altenhimmel	2,1	16,9	277,5		
Steinsäule Alte Andl	3	19,9	280,5		
Neubürg	3,2	23,1	283,7		
Obernsees	5,9	29	289,6		
Mengersdorf	1,4	30,4	291		
Knockhütte	4,6	4,6	295,6		
Schönfeld	3,7	8,3	299,3		
Kleinhül	5,3	13,6	304,6		
Sanspareil	3,1	16,7	307,7		
Zedersitz	2	2	309,7		
Krögelstein	4,9	6,9	314,6		
Kainach	2,7	9,6	317,3		
Hollfeld	2,9	12,5	320,2		
Sachsendorf	7,2	7,2	327,4		
Neuhaus a.d.E.	2,1	9,3	329,5		
Schloß Oberaufseß	2,6	11,9	332,1		
Unteraufseß	2,3	14,2	334,4		
Kathi-Bräu	1,4	1,4	335,8		
Hochstahl	2,5	3,9	338,3		
Schressendorf	4,6	8,5	342,9		
Plankenfels	1,8	10,3	344,7		
Nankendorf	2,7	13	347,4		
Waischenfeld	2,6	15,6	350		
Pulvermühle	1,6	1,6	351,6		
Burg Rabenstein	2,9	4,5	354,5		
Kirchahorn	4,7	9,2	359,2		
Brünnsberg	2,1	11,3	361,3		
Hohenmirsberg	4	15,3	365,3		
Püttlachtal	3,8	3,8	369,1		
Oberhauenstein	3	6,8	372,1		
Burgruine Hollenberg	2,4	9,2	374,5		

Wegeverlauf (von Blankenstein nach Hersbruck)

	Ort-Ort	Etappe	kumm.		
Pegnitz	6,3	15,5	380,8		
Autobahn	2,8	2,8	383,6		
Willenberg	1,2	4	384,8		
Lüglas	1,9	5,9	386,7		
Bronn	3,1	9	389,8		
Hüll	5,8	14,8	395,6		
Betzenstein	4,2	19	399,8		
Hunger	2,3	2,3	402,1		
Autobahn	4,6	6,9	406,7		
Plech	1,3	8,2	408		
Tannberg	2,5	10,7	410,5		
Eibenthal	2,4	13,1	412,9		
Eibenfels	1,5	14,6	414,4		
Große Linde	1,7	16,3	416,1		
Autobahn	1,1	17,4	417,2		
Hormersdorf	2,3	19,7	419,5		
Götzlesberg	1,7	1,7	421,2		
Steinensittenbach	2,3	4	423,5		
Hohenstein	1	5	424,5		
Algersdorf	1,6	6,6	426,1		
Dietershofen	2,5	9,1	428,6		
Kirchensittenbach	1,7	10,8	430,3		
Stöppach	2,3	13,1	432,6		
Kleedorf	3,8	16,9	436,4		
Hersbruck	4,2	21,1	440,6		










































Fränkischer Gebirgsweg

440 km 0 Aufstiegsmeter
























24 Etappen

Frankenwald, Fichtelgebirge, Fränkische Scheiz, Frankenalb






































Wegeverlauf (von Hersbruck nach Blankenstein)

	Ort-Ort	Etappe	kumm.		
Hersbruck	0	0	0		
Kleedorf	4,2	4,2	4,2		
Stöppach	3,8	8	8		
Kirchensittenbach	2,3	10,3	10,3		
Dietershofen	1,7	12	12		
Algersdorf	2,5	14,5	14,5		
Hohenstein	1,6	16,1	16,1		
Steinensittenbach	1	17,1	17,1		
Götzlesberg	2,3	19,4	19,4		
Hormersdorf	1,7	21,1	21,1		
Autobahn	2,3	2,3	23,4		
Große Linde	1,1	3,4	24,5		
Eibenfels	1,7	5,1	26,2		
Eibenthal	1,5	6,6	27,7		
Tannberg	2,4	9	30,1		
Plech	2,5	11,5	32,6		
Autobahn	1,3	12,8	33,9		
Hunger	4,6	17,4	38,5		
Betzenstein	2,3	19,7	40,8		
Hüll	4,2	4,2	45		
Bronn	5,8	10	50,8		
Lüglas	3,1	13,1	53,9		
Willenberg	1,9	15	55,8		
Autobahn	1,2	16,2	57		
Pegnitz	2,8	19	59,8		
Burgruine Hollenberg	6,3	6,3	66,1		
Oberhauenstein	2,4	8,7	68,5		
Püttlachtal	3	11,7	71,5		
Hohenmirsberg	3,8	15,5	75,3		
Brünberg	4	4	79,3		
Kirchahorn	2,1	6,1	81,4		
Burg Rabenstein	4,7	10,8	86,1		
Pulvermühle	2,9	13,7	89		
Waischenfeld	1,6	15,3	90,6		
Nankendorf	2,6	2,6	93,2		
Plankenfels	2,7	5,3	95,9		
Schressendorf	1,8	7,1	97,7		
Hochstahl	4,6	11,7	102,3		
Kathi-Bräu	2,5	14,2	104,8		
Unteraufseß	1,4	15,6	106,2		
Schloß Oberaufseß	2,3	2,3	108,5		
Neuhaus a.d.E.	2,6	4,9	111,1		
Sachsendorf	2,1	7	113,2		
Hollfeld	7,2	14,2	120,4		

















Wegeverlauf (von Hersbruck nach Blankenstein)

	Ort-Ort	Etappe	kumm.		
Kainach	2,9	2,9	123,3		
Krögelstein	2,7	5,6	126		
Zedersitz	4,9	10,5	130,9		
Sanspareil	2	12,5	132,9		
Kleinhül	3,1	3,1	136		
Schönfeld	5,3	8,4	141,3		
Knockhütte	3,7	12,1	145		
Obernsees	3,1	15,2	148,1		
Mengersdorf	1,5	16,7	149,6		
Neubürg	7,3	7,3	156,9		
Steinsäule Alte Andl	3,2	10,5	160,1		
Altenhimmel	3	13,5	163,1		
Muthmannsreuth	2,1	15,6	165,2		
Weiglathal	3,1	18,7	168,3		
Quelle Roter Main	3,2	21,9	171,5		
Stadt Creussen	8,5	30,4	180		
Hagenohe	4,3	4,3	184,3		
Kamerun	4	8,3	188,3		
Gasthaus Schlehenberg	2,4	10,7	190,7		
Rotmaintal	1,1	11,8	191,8		
Aichig	1,7	13,5	193,5		
Eremitage	1,7	1,7	195,2		
Lainack	1,4	3,1	196,6		
Döhlau	2,3	5,4	198,9		
Untersteinach	2,7	8,1	201,6		
Reuth	2,7	10,8	204,3		
Schlegelberg Aussicht	1,4	12,2	205,7		
Goldkronach Ortsmitte	3,6	15,8	209,3		
Goldkronach	1,9	1,9	211,2		
Fürstenstein (675m ü.NN)	1,9	3,8	213,1		
Heilklimatischer Kurort Bischofsgrün	10	13,8	223,1		
Proterobassteinbrüche	0	13,8	223,1		
Reissingerbrunnen	1,2	15	224,3		
Ochsenkopf (1024 m ü.NN) mit Asenturm	1,8	16,8	226,1		
Schneeloch	0	16,8	226,1		
Weißmainfelsen - Weißmainquelle	1,4	18,2	227,5		
Fichtelnaabquelle	1	19,2	228,5		
Ortsteil Neubau	1,6	20,8	230,1		
Fichtelsee	2	22,8	232,1		
Parkplatz Seehaus an der B 303	1,4	1,4	233,5		
Fichtelseemoor	0	1,4	233,5		
Eisensäuerling Jean-Paul-Brunnen	0	1,4	233,5		
Schneeberg mit Backöfele (1051 m ü.NN)	5,1	6,5	238,6		
Schneebergbrunnen	0	6,5	238,6		
Tausendmeterstein	0	6,5	238,6		
Felsengipfel Nußhardt (972m ü.NN)	2	8,5	240,6		
FGV-Unterkunftshaus Seehaus (922m ü.NN)	1,8	10,3	242,4		
Granitblockmeer Platte 885m ü.NN)	2	12,3	244,4		

Wegeverlauf (von Hersbruck nach Blankenstein)

	Ort-Ort	Etappe	kumm.		
B 303 – Altes Silberhaus	2	14,3	246,4		—
Felsenhöhle Girgelhöhle	1,2	15,5	247,6		
Felsburg Prinzenfelsen (751m ü.NN)	0	15,5	247,6		
Nagler See	2,4	17,9	250		
Dorf Reichenbach	2	19,9	252		
Luisenburg-Felsenlabyrinth	5	24,9	257		
Kaiser-Wilhelm-Felsen	1,6	1,6	258,6		
Felsburg Großer Haberstein (848m ü.NN)	1,6	3,2	260,2		
Burgsteinfelsen (869m ü.NN)	0	3,2	260,2		
Kösseine (939m ü.NN) mit FGV-Unterk.	2	5,2	262,2		
Kösseinebrunnen	2,2	7,4	264,4		
Gemeinde Ebnath	4	11,4	268,4		
Kapelle „Herz Jesu“ auf Kalvarienberg	0	11,4	268,4		
Schwarzenreuth	1,7	13,1	270,1		
Höllbachtal	2,2	15,3	272,3		
Gemeinde Neusorg	1,7	17	274		
Gemeinde Pullenreuth	2,3	19,3	276,3		
Pension Kellermühle	0,9	0,9	277,2		
Platte mit Oberpfalzturn (946m ü.NN)	6,7	7,6	283,9		
Weißenstein mit Burgruine (863m ü.NN)	1,7	9,3	285,6		
Felsburg Hackelstein (723m ü.NN)	4,5	13,8	290,1		
Markt Fuchsmühl	2,5	16,3	292,6		
Sauerbrunnen	1,3	1,3	293,9		
Oberteicher Weiher	4,6	5,9	298,5		
Unterquerung A 93	2,6	8,5	301,1		
Großbüchlberg	4,8	13,3	305,9		
Steinmühle	4,7	18	310,6		
Altenhammer	2,1	20,1	312,7		
Schupfenteich	2,1	22,2	314,8		
Klosterstadt Waldsassen	2,8	25	317,6		
Dreifaltigkeitskirche Kappel	3,8	3,8	321,4		
Naturfreundehaus Grenzlandhütte	2,7	6,5	324,1		
Siebenlindenberg	4,6	11,1	328,7		
Kohlberg mit Waldenfelswarte (632m ü.N)	1,5	12,6	330,2		
Röslatal mit Gsteinigt	1,9	14,5	332,1		
Stadt Arzberg	1,7	16,2	333,8		
Röthenbach	1,3	1,3	335,1		
Bergnersreuth (Gerätemuseum)	2,5	3,8	337,6		
Kothigenbibersbach	2,1	5,9	339,7		
Neuhaus a.d.E.	4,6	10,5	344,3		
Cafe Egerstau	1,9	12,4	346,2		
Leupoldshammer	4,8	17,2	351		
Weiler Hendelhammer	2,1	19,3	353,1		
Schwarzenhammer	1,7	21	354,8		
Dorf Heidelberg	3,4	24,4	358,2		
Kirchdorf Spielberg	1,8	1,8	360		
Großer Kornberg (826m ü.NN)	3,2	5	363,2		
Ruine Hirschstein (744m ü.NN)	1,5	6,5	364,7		

Wegeverlauf (von Hersbruck nach Blankenstein)

	Ort-Ort	Etappe	kumm.		
Niederlamitz	2,3	8,8	367		
Kirchenlamitz	6,9	15,7	373,9		
Epprechtstein (798m ü.NN)	3,7	3,7	377,6		
Zigeunermühle bei Weißenstadt	4,2	7,9	381,8		
Granitsteinbruch	1,5	9,4	383,3		
Großer Waldstein (877m ü.NN)	2,5	11,9	385,8		
Saalequelle	2,2	14,1	388		
Markt Zell	1,9	16	389,9		
Magnetberg Haidberg (697m ü.NN)	1,7	1,7	391,6		
Kleinlosnitz (Bauernhofmuseum)	5,3	7	396,9		
Münchberg	5,8	12,8	402,7		
Laubersreuth	3,2	3,2	405,9		
Schwarzholzwinkel	2,1	5,3	408		
Günthersdorf	3,9	9,2	411,9		
Neudorf	3,5	12,7	415,4		
Schauenstein	1,6	14,3	417		
Hüttung	3,9	18,2	420,9		
Selbitz	2,2	20,4	423,1		
Rodesgrün	3,6	3,6	426,7		
Rothleiten	3,4	7	430,1		
Issigau	4	11	434,1		
Kemlas	2,2	13,2	436,3		
Wiedeturm	1,1	14,3	437,4		
Blankenberg Fachwerkbrücke	1	15,3	438,4		
Blankenstein	2,2	17,5	440,6	